

TERKEPLAPOK JELMAGYARAZATA

DIE ZEICHENERKLÄRUNG DER KARTENBLÄTTER

LEGEND OF MAP SHEETS



állam- és országhatár
Staats- und Landsgrenze
country and landborder



tengeri határ
Seegrenze
sea border



tartományhatár
Provinzgrenze
province border



vármegye határ
Komitatsgrenze
county border



járáshatár
Bezirksgrenze
district border



politikai község határa (Horvát-Szlavónország)
Grenze des "Politischen Ortschafts" (Kreis) (Kroatien-Slawonien)
"political village" (parish) border (Croatia-Slavonia)



községhatár
Ortschaftsgrenze
village border



Közigazgatási hovatartozás
Administrative Zugehörigkeit
administrative affiliation



vasút (állomással)
Eisenbahn (mit Station)
railway (with station)



állami út
Landesstrasse
state-run road



törvényhatósági közút
Municipalstrasse
municipal road



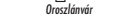
községi út
Ortstrasse
village road




gőzhajózási állomás
Dampfschiffstation
steamship station



fürdő
Bad
spa



várom
Burgruine
ruins of a castle



vár
Burg
castle



hegycsúcs
Gipfel
peak

Hegyalja
Gebirge
mountains



helység 100 000 lakos felett
Ortschaft über 100 000 Einwohner
settlement with more than 100 000 inhabitants



helység 50 000 - 100 000 lakos között
Ortschaft mit 50 000 - 100 000 Einwohner
settlement 50 000 - 100 000 inhabitants



helység 20 000 - 50 000 lakos között
Ortschaft mit 20 000 - 50 000 Einwohner
settlement 20 000 - 50 000 inhabitants



helység 10 000 - 20 000 lakos között
Ortschaft mit 10 000 - 20 000 Einwohner
settlement 10 000 - 20 000 inhabitants



helység 5000 - 10 000 lakos között
Ortschaft mit 5000 - 10 000 Einwohner
settlement 5000 - 10 000 inhabitants



helység 1000 - 5000 lakos között
Ortschaft mit 1000 - 5000 Einwohner
settlement 1000 - 5000 inhabitants



helység 500 - 1000 lakos között
Ortschaft mit 500 - 1000 Einwohner
settlement 500 - 1000 inhabitants



helység 500-nál kevesebb lakos
Ortschaft unter 500 Einwohner
settlement under 500 inhabitants



helység ismeretlen lakosságadattal (Horvát-Szlavónország)
Ortschaft unbekannter Bevölkerungszahl (Kroatien-Slawonien)
settlement without population data (Croatia-Slavonia)



helység rész
Ortschaftsteil
part of settlement

BUDAPEST

székesfőváros
Hauptstadt
capital

UNGVÁR

megyeszékhely
Komitatssitz
capital of the county

Hosszúfalu

járászékhely
Bezirkssitz
capital of the district

Primišlje

politikai község központja
Sitz der "Politischen Ortschaft" (Kreis)
centre of "political village"

KECSKEMÉT


törvényhatósági jogú város
Stadt mit Municipalrecht
city with municipal rights

**KISKUNHALAS
MITROVICA**

rendezett tanácsú város, város (Horvát-Szlavónország)
Stadt mit Gemeinderat, oder Stadt (Kroatien-Slawonien)
city with council, city (Croatia-Slavonia)

**Dávidfalva
Bereglogosna**

község, adóközség (Horvát-Szlavónország)
Ortschaft
village



A RÉSZLETES TÉRKÉPEK MÉRETARÁNYA 1 : 400 000
MASSSTAB DER DETAILIERTEN KARTEN 1 : 400 000
SCALE OF DETAILED MAPS 1 : 400 000