

Vérmező

Méretarány 1:2500
















Helyesbítés:
Fráter Tamás, Kovács Zoltán 2011. november
Vankó Péter 2004-es térképe alapján

SIRÁLY KUPA V. 2012.11.14.

0 50 100 m

	B	2,4 km	
▷			
1	32	⊗	↘
2	31	⊗	
3	34	⊗	
4	35	↗	┌
5	50	⊗	○
6	54	⊗	○
7	40	▬	➤
8	41	↗	┌
9	47	↑	
10	39	↑	
11	38	↑	
12	37	↙	
13	43	↗	└
14	42	↗	┌
15	44	⊗	
16	45	⊗	○
17	49	↙	○
18	36	↙	
○		80 m	

Jelmagyarázat:

-  Lejtő éle; lejtésirány
-  Aszfalt; sódér; homok
-  Felhagyott burkolt terület
-  Áthatolhatatlan fal
-  Alacsony fal, padosor; pad
-  Áthatolhatatlan kerítés; kapu
-  Áthatolható korlát
-  Szobor; hinta, focikapu
-  Játék, egyéb tárgy; ivókút
-  Épület; tető oszlopokkal
-  Aluljáró; lépcső
-  Nagy jellegfa; jellegfa; kis fa, bokor; fatönc
-  Jól futható erdő; ritka erdő, ligetes; nyílt terület
-  Nehezen futható erdő; leküzdhető bozót; leküzdhetetlen bozót
-  Ültetés, virágágyás; jól látható jelleghatár

